

Le Rhin Supérieur en quelques chiffres
Der Oberrhein in einigen Kennzahlen

Réalisation / erstellt: 02/2009

Territoire / Gebiet

3 Etats: Espace trinational franco-germano-suisse
4 territoires: Alsace, Suisse du Nord-Ouest, Pays de Bade, Palatinat du Sud
2 langues: Français et Allemand
Nombre de communes: 1817
Superficie: 21 500 km²
3 Staaten: Trinationaler Raum Frankreich-Deutschland-Schweiz
4 Territorien: Elsass, Nordwestschweiz, Baden, Südpfalz
2 Sprachen: Französisch und Deutsch
Kommunen: 1817
Fläche: 21 500 km²

Population / Bevölkerung

Population: 5,9 millions d'habitants
Densité: 274 habitants/km²
Croissance démographique: + 10% entre 1990 et 2006
Bevölkerung: 5,9 Millionen Einwohner
Bevölkerungsdichte: 274 Bewohner / km²
Demographisches Wachstum: + 10 % zwischen 1990 und 2006

Economie et marché du travail /
Wirtschaft und Arbeitsmarkt







PIB: 174 milliards d'euros
PIB / hab.: 28 000 euros
Population active: 2,9 millions
Taux d'activité: 77%
Secteur primaire: 2,6%
Secteur secondaire: 29,4%
Secteur tertiaire: 68%
BIP: 174 Milliarden Euro
BIP / Bewohner: 28 000 Euro
Arbeitsbevölkerung: 2,9 Millionen
Erwerbsquote: 77 %
Primärer Sektor: 2,6 %
Sekundärer Sektor: 29,4 %
Tertiärer Sektor: 68%

Recherche et innovation /
Forschung und Innovation

Dépense R&D: 2,5% du PIB
Nombre d'instituts de recherche: 150 (150 000 chercheurs)
F&E - Ausgaben: 2,5 % des BIP
Anzahl Forschungsinstitute: 150 (150 000 Forscher)

Un espace transfrontalier /
Ein grenzüberschreitender Raum

Nombre de travailleurs transfrontaliers: 90 000
Nombre de projets INTERREG: 320 entre 1998 et 2008
Nombre d'acteurs de la coopération transfrontalière: plus de 1000
Anzahl Grenzpendler: 90 000
Anzahl INTERREG Projekte: 320 zwischen 1998 und 2008
Anzahl der Akteure in der grenzüberschreitenden Zusammenarbeit: mehr als 1000

-  Surface urbanisée / Siedlungsfläche
-  Autotoute / Autobahn
-  Route principale / Hauptstrasse
-  Voies-ferrées / Bahnstrecke
-  Frontières d'états / Staatsgrenze
-  Cours d'eau / Gewässer

Nord



0 15 30 Km

